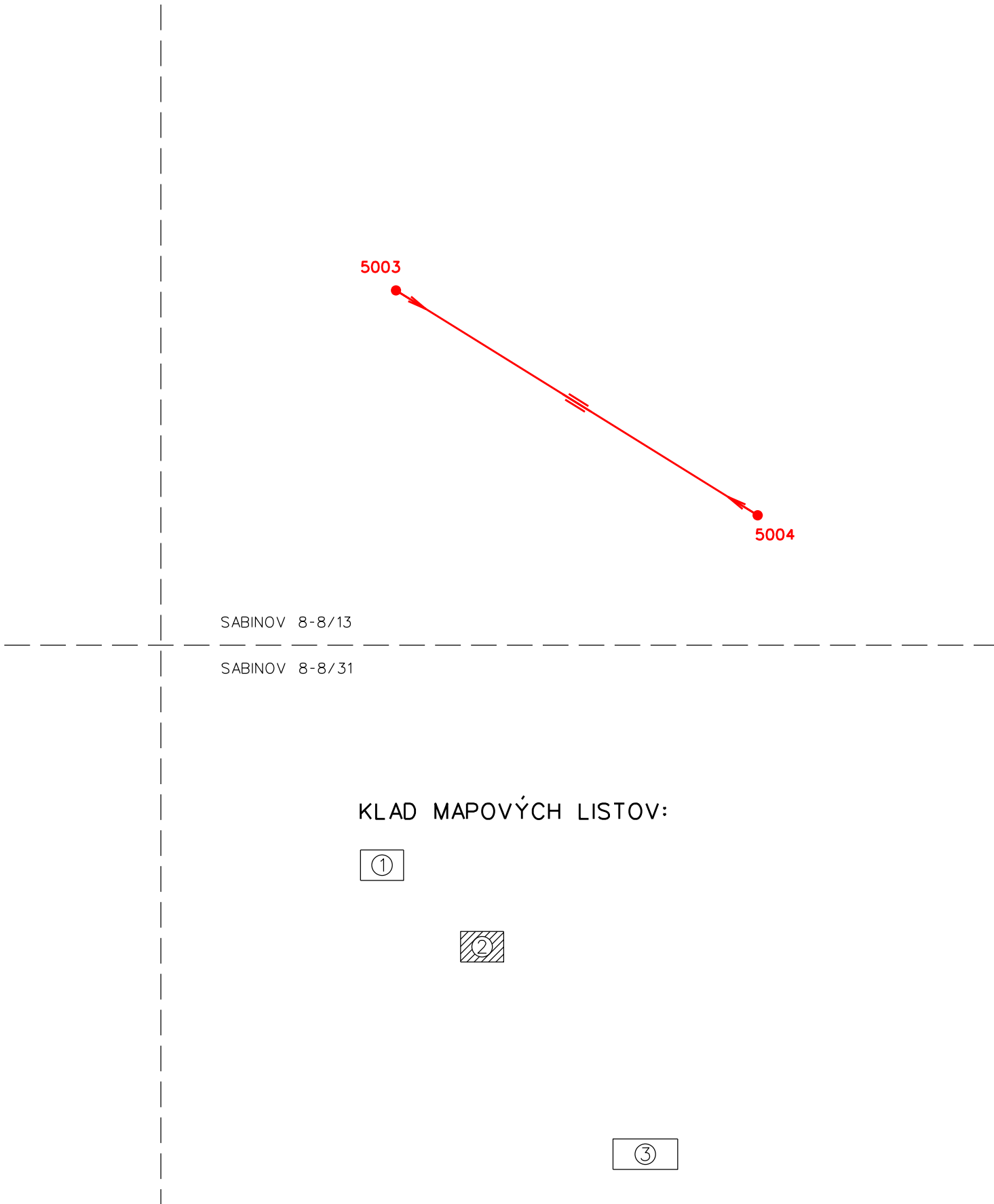
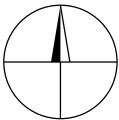


VYSVETLIVKY:

- nové body bodového polohového poľa určené GPS stabilizované dočasne
- ➔ meraný smer
- ≡ meraná dĺžka









Kraj: Prešovský  
Okres: Sabinov  
Obec: Sabinov  
Kat. územie: Sabinov  
Posledné použité číslo bodu bodového polohového poľa: 5004



Náležitosti a presnosťou zodpovedá predpisom

Dátum : 28. 02. 2017  
Podpis :

POZNÁMKA:  
SÚRADNICOVÝ SYSTÉM: S-JTSK, realizácia JTSK  
VÝŠKOVÝ SYSTÉM: Bpv  
ZAMERANIE VYKAZUJE STAV KU DŇU: 23. 02. 2017

<div><div>ISPO</div><div>spol. s r. o.</div><div>Inžinierske stavby</div><div>Slovenská 86, 080 01 Prešov</div><div>tel.: 051/74 636 95, 74 636 99</div></div>		AUTORIZAČNE OVERIL: ING.M.KUBANKA 		VYPRACOVAL: J. KONEČNÝ 	
		MERAL: ING. P. ČEGIN, J. KONEČNÝ,  M. MACURA, J. SEMANČIK,  ING. M. TKÁČIKOVÁ, 		KONTROLOVAL: ING.M.KUBANKA 	
OBJEDNÁVATEĽ: <b>KOCR Severovýchod Slovenska</b>					
OKRES: SABINOV			KRAJ: PREŠOVSKÝ		
KAT.ÚZEMIE: SABINOV			DÁTUM: 02/2017		
STAVBA: <b>EuroVelo 11 v Prešovskom kraji, úsek Veľký Šariš - Pečovská Nová Ves</b>			STUPEŇ: DSP, DRS		
			Č.ZÁKAZKY: 2773/2016		
			MIERKA: 1:1000		
ČASŤ: <b>Dokumentácia meračských prác</b>			Č. PRÍLOHY:		Č. SÚPRAVY:
PRÍLOHA: <b>Prehľadný náčrt bodov Bpp</b>			<b>3.2</b>		

F